



Amt für Digitalisierung, Breitband und Vermessung  
Weiden i.d.OPf.

Gabelsbergerstraße 2  
92637 Weiden

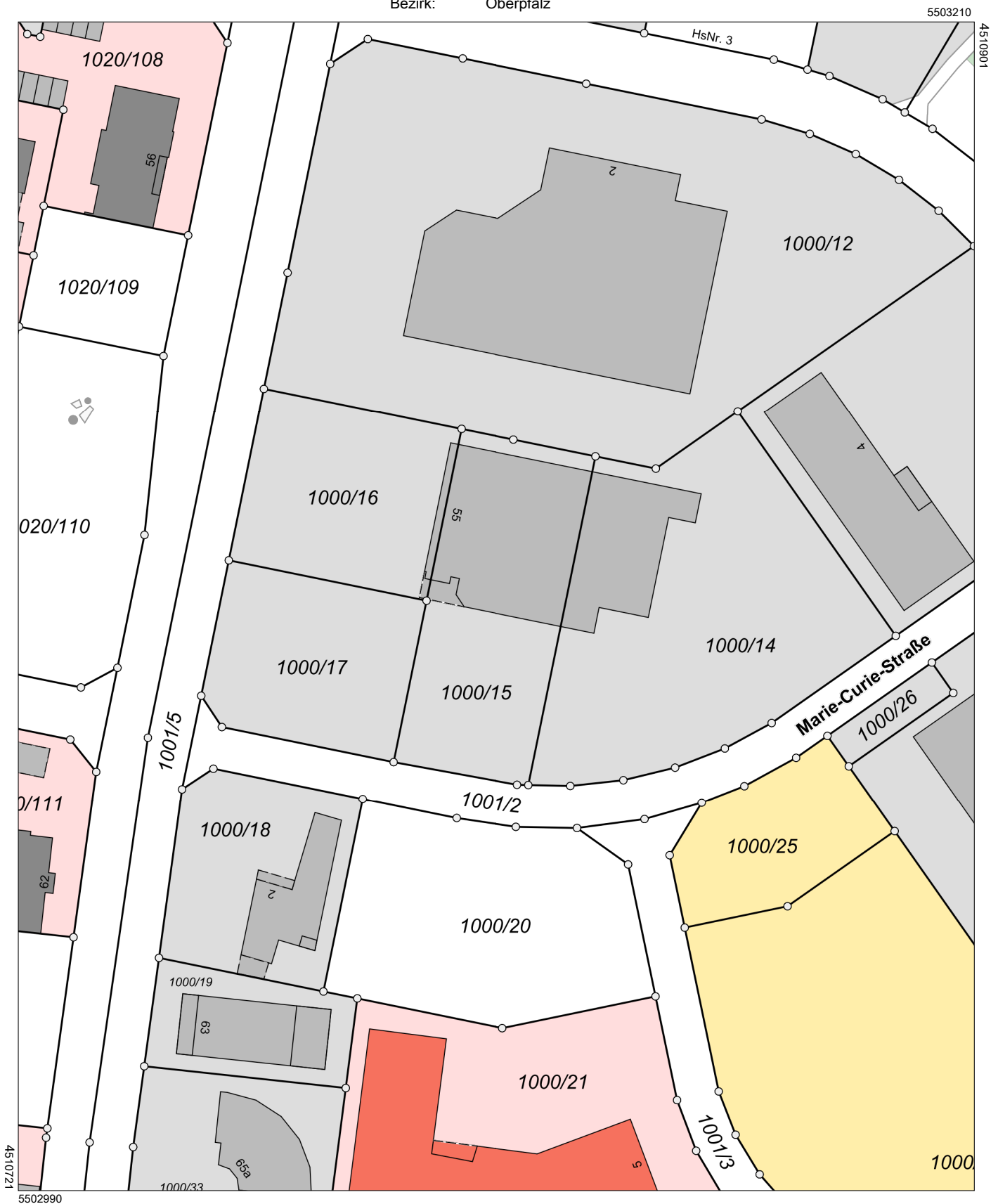
# Auszug aus dem Liegenschaftskataster


Flurkarte 1 : 1000

Erstellt am 20.02.2018

Flurstück: 1000/15  
Gemarkung: Weiden i.d.OPf.

Gemeinde: Stadt Weiden i.d.OPf.  
Landkreis: Kreisfreie Stadt  
Bezirk: Oberpfalz








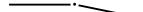
Maßstab 1:1000  Meter

Vervielfältigung nur in analoger Form für den eigenen Gebrauch.  
Zur Maßentnahme nur bedingt geeignet.


# Legende zur Flurkarte








## Flurstück

-  Flurstücksgrenze
- 3285** Flurstücksnummer
-  Zusammengehörende Flurstücksteile
-  Nicht festgestellte Flurstücksgrenze
-  Abgemarkter Grenzpunkt
-  Grenzpunkt ohne Abmarkung
-  Grenzpunkt, Abmarkung nach Quellenlage nicht zu spezifizieren

## Gesetzliche Festlegung

-  Bodenordnungsverfahren





## Gebäude

-  Wohngebäude
  -  Gebäude für Wirtschaft oder Gewerbe
  -  Umspannstation
  -  Gebäude für öffentliche Zwecke
  -  Gebäude mit Hausnummer
- Lagebezeichnung mit Hausnummer;  
Gebäude im Kataster noch nicht erfasst,  
bzw. noch nicht gebaut
- HsNr. 20
















## Geodätische Grundlage

Amtliches Lagereferenzsystem ist das auf das Deutsche Hauptdreiecksnetz 1990 (DHDN90) bezogene Gauß-Krüger-Koordinatensystem (3° Streifenbreite) mit der Meridianstreifenkennziffer 4 (Bezugsmeridian 12° östlich Greenwich);  
Bezugsellipsoid: Bessel-Ellipsoid  
4404020 Rechtswert in Metern mit der Meridianstreifenkennziffer 4  
5445225 Hochwert in Metern

## Gebietsgrenze

-  Grenze der Gemarkung
-  Grenze der Gemeinde
-  Grenze des Landkreises
-  Grenze der kreisfreien Stadt

## Tatsächliche Nutzung

-  Wohnbaufläche, Fläche gemischter Nutzung  
Fläche besonderer funktionaler Prägung
-  Industrie- und Gewerbefläche
-  Sport-, Freizeit- und Erholungsfläche  
Friedhof
-  Landwirtschaft  
Ackerland
-  Landwirtschaft  
Grünland
-  Straßenverkehr, Weg, Bahnverkehr,  
Schiffsverkehr, Platz
-  Wald
-  Gehölz
-  Fließgewässer
-  Stehendes  
Gewässer
-  Unkultivierte  
Fläche
-  Hafenbecken
-  Sumpf
-  Moor
-  Spielplatz /  
Bolzplatz
-  Wildpark
-  Flugverkehr /  
Segelfluggelände
-  Parkplatz
-  Campingplatz
-  Park

## Hinweis

Unsere ausführliche Legende finden Sie unter  
<https://www.geodaten.bayern.de/flurkarte/legende.pdf>

oder schnell und einfach mit unserem  
QR-Code.



Ein Service der  
Bayerischen Vermessungsverwaltung.